



Association des résidents Deschênes  
Deschênes Residents Association

***Deschênes sur la mappe  
5 ans après***

***le 22 octobre 2016***

# *Projet “Mettre Deschênes sur la mappe”*

- *3 ans, 2009-2011*
- *Financement ASSSG (CISSSG)*
- *Participants: résidents de Deschênes, GCD, CREDDO, UQO, CEGEP de l’Outaouais*
- *Objectifs*
  - *Revitalisation du quartier Deschênes*
  - *Consolider le caractère patrimonial*
  - *Stimuler les échanges sociales, communautaires, commerciales*
  - *Planifier les transports*
  - *Développer un quartier culturellement et économiquement complémentaire au secteur Aylmer*

# *Projet “Deschênes sur la mappe”*

## *Réalisations 2009-2011*

- *Consultations des résidents sur les enjeux et priorités pour la communauté*
- *Rapport “Le quartier Deschênes: une vision d’avenir enracinée dans son histoire et sa géographie” (UQO/CEGEP) (2010)*
- *Plan d’action, Plan d’aménagement (CREDDO) (2011)*
- *Financement de projets complémentaires – résumé historique (Guitard), archéologie (GRAO)*
- *Achat d’équipements A/V pour GCD/ARD*
- *Mise en place de l’Association des résidents de Deschênes (statut légal, premières activités) (2010)*

# Le quartier Deschênes: une vision d'avenir enracinée dans son histoire et sa géographie

Rapport de recherche-action déposé au  
Groupe communautaire Deschênes



Lab **M I T**

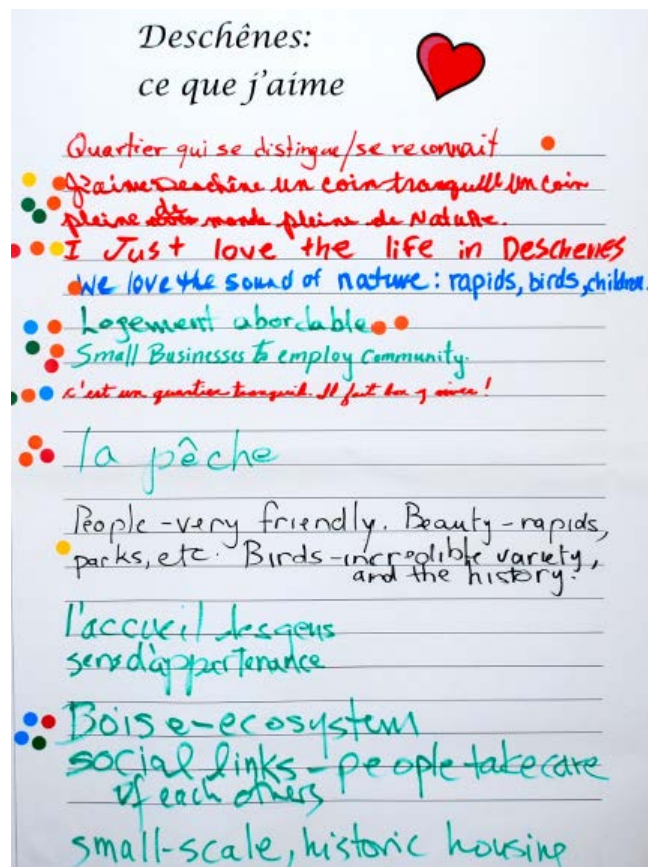
Laboratoire de modélisation et d'intelligence territoriale

Université  
du Québec  
en Outaouais

CÉGEP  
DE LA PÉRIODE



CREDDO  
Centre de recherche en développement  
et en développement durable de l'Outaouais





# Plan d'action 2011 – Enjeux

- *Protection/mise en valeur des espaces verts et bleus*
- *Développement de logement de qualité respectant le caractère de Deschênes*
- *Préservation du caractère patrimonial de Deschênes*
- *Vie de quartier et développement économique*
- *Planification sécuritaire des transports*
- *Gestion démocratique du quartier*
  
- *Pour chaque enjeu, plusieurs objectifs et actions sont identifiés dans le Plan d'action – nous résumons les réalisations dans ce qui suit*



*Complété ou en  
bonne marche*










*Refusé par la  
Ville*



*Soumis à la Ville,  
en considération*

# *Protection et mise en valeur des espaces verts et bleus*

-  *Inventaire des espèces et écosystèmes (Club des ornithologues) (2012)*
-  *Dépliant sur les richesses naturelles et historiques (2013)*
-  *Panneaux d'interprétation de la nature (2014)*
-  *Randonnées écologiques (2012-2016)*
-  *Nettoyages des berges (2013-2015)*
-  *Affiches "garder mon habitat propre" (2014-2016)*
-  *Développement d'un plan de conservation (2015)*



# Inventaire de la biodiversité et des écosystèmes du quartier de Deschênes, secteur Aylmer de la ville de Gatineau 2012



par  
**Le Club des ornithologues de l'Outaouais**

présenté à  
**l'Association des résidents du quartier de Deschênes**



Association des résidents Deschênes  
Deschênes Residents Association

**Gatineau (Québec)**  
**Octobre 2012**



## « Entre la rivière et l'ancien chemin de fer vous trouverez un milieu riche en biodiversité »

- 1. BARRAGE**  
Les pêcheurs apprécient fréquemment la baie Simard tant en hiver qu'en été. Grâce à ses plantes aquatiques, à ses eaux calmes, et à l'oxygène ajouté à l'eau par les rapides elle sert de refuge et de lieu de reproduction à plusieurs espèces de poissons. La baie est un habitat important pour les oiseaux aquatiques. Les tortues s'y chauffent au soleil et on y voit plusieurs espèces de libellules en été.
- 2. BARRAGE/ LES RAPIDES**  
Les rapides Deschênes ont alimenté scieries et moulins à grains à partir de 1850. À l'époque où la force hydraulique était l'une des principales sources d'énergie. Le barrage dont on peut voir les vestiges a été construit en 1897, au début de l'ère hydro-électrique, et ses centrales ont fait fonctionner un tramway reliant Aylmer à Ottawa.
- 3. ÎLE CONROY**  
L'île a été nommée en l'honneur de Robert Conroy (1811-1864) et de sa famille qui ont appuyé plusieurs entreprises alimentées en énergie par les rapides Deschênes, de 1850 à 1910. Plusieurs espèces d'oiseaux aquatiques nichent sur l'île Conroy d'avril à septembre : Goéland à bec carré, Cormoran à aigrette, Bihoreau gris et Brande Aigrette. L'eau en amont et en aval des rapides reste libre de glaces toute l'année, et on y trouve diverses espèces d'oiseaux en toute saison.
- 4. BELUÉDÈRE LA VÉRENORTE/ MACKENZIE**
- 5. PONT DUPRÉ ET MARAIS DU COLONEL BRANCHU**  
Le pont Dupré (le pont en bois) enjambe un botaix inondable qui est envahi au printemps par les eaux provenant de la fonte des neiges et de la crue de la rivière. Lorsqu'il est inondé, ce petit botaix constitue un endroit privilégié pour observer le Canard branchu. On peut aussi voir des Rats musqués dans l'eau peu profonde.
- 6. PONTE AUX CARRIERS**  
En vous reposant à l'ombre, vous remarquerez sans doute l'écroce ulmifolée et retournée du Carver orlé. Cet arbre de plus en plus rare au Québec est considéré comme susceptible d'être désigné menacé ou vulnérable.
- 7. PARC PORTIN**  
Non loin de la piste reçoit une grande r arimées. Le Castor Dny observe aussi oiseaux comme la P libellules et des col rares se cachent et plus petite plante à

terras humides / marais  
sentier pédestre  
piste cyclable

Rivière de l'Outaouais

PONT CHAMPLAIN



# *Logement de qualité respectant le caractère de Deschênes*









- ✔ *Projet de logements communautaires : consultations 2013-2016, la dernière organisée par l'ARD – projet modifié en fonction des préoccupations des résidents; construction de 30 unités prévue 2017*
- ✔ *ARD/GCD coordonnent demandes de logement communautaire*



*Construction de 5 blocs condo, 3+ blocs à louer depuis 2010 – généralement respectueux du caractère de Deschênes  
Moratoire sur les nouvelles constructions jusqu'en 2015 – levé suite à la refonte du chemin Vanier?*



# *Préservation du caractère patrimonial de Deschênes*

-  *Étude détaillée de l'histoire de Deschênes (M. Guitard) (2011)*
-  *Archéologie – étude sur le potentiel (2012), fouille publique (2013) (GRAO)*
-  *Études sur les contributions de la famille Conroy à Deschênes et à Aylmer (L. Rodier) 2012-2016)*
-  *Randonnées patrimoniales à Deschênes (2012-2016)*
-  *Plusieurs conférences sur le patrimoine historique et naturel du quartier (L. Rodier, H. Powles) (2013-2016)*
-  *Reconnaissance des contributions exceptionnelles de l'ARD à la mise en valeur de l'histoire et du quartier du quartier Deschênes par la Ville (2014)*
-  *Nouveaux toponymes inspirés par le patrimoine de Deschênes identifiés (2012) et proposés à la Ville (2015)*
-  *Demande d'identification du site des rapides comme lieu historique soumise à la Ville (2013)*



En hommage  
à  
**l'Association des résidents de Deschênes**


En reconnaissance de sa contribution exceptionnelle à la mise en valeur  
de l'histoire et du patrimoine du quartier Deschênes de Gatineau.

En foi de quoi, ce certificat est signé à Gatineau  
ce 8<sup>e</sup> jour de février 2014.

La présidente de la  
Commission des arts, de la culture, des  
lettres et du patrimoine,







  
Mireille Apollon

Le maire,

  
Maxime Pedneaud-Jobin



# *Vie de quartier, développement économique*



-  *Groupe communautaire Deschênes – très impliqué dans plusieurs activités de vie de quartier et de développement communautaire (Fête des voisins, Défilé du père Noël, Hallowe'en, activités courantes)*
-  *ARD: Fête de rue, Fête de quartier 2011-2014, environ 200 participants les deux dernières années*
-  *Rédéveloppement du chemin Vanier 2015-17: égoûts, aqueducs, chaussées, aménagements*
-  *Plusieurs nouveaux commerces: restaurant, chiro, garderie à venir*
-  *Demande de toilette chimique au parc des rapides (2014)*
-  *Allocation d'un montant de \$47K (budget 2014) pour la planification des aménagements au parc des rapides*












# *Planification sécuritaire des transports*


-  *Rédéveloppement du chemin Vanier: piste cyclable, limitation de vitesse*
-  *Participation ARD aux consultations de la STO sur les lignes dans l'ouest de la Ville*

# *Gestion démocratique du quartier*

-  *Mise en place, maintien de l'ARD*
-  *Rencontres des résidents avec le conseiller municipal (2014, 2015)*
-  *Page Facebook, liste courriel, plusieurs articles sur les activités dans le Bulletin d'Aylmer et autres*
-  *Participation aux consultations de la Ville sur le Schéma d'aménagement, les axes STO dans l'ouest de la Ville*
-  *Organisation (avec Terrasse Lakeview) de 2 "Forums citoyens" pour le secteur Aylmer (2013, 2015)*

# *Membres du CA de l'ARD – un grand merci!*

<b>Nom</b>	<b>Années</b>
Annette Rivet Robinson	2010-2011
Lisa Mibach	2010-2016
Howard Powles	2011-2016
Dan Godin	2011
Louise Champagne	2011
Elyse McCann	2011-2015
Martin Groulx	2012-2013
Michelle Smulders (ex officio)	2012-2014
Pierre Guerin	2012-2014
Richard Mayer	2014-2016
Noëlla Leblanc	2014-2016



*Nous sommes  
sur la mappe!*

